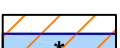






LEGENDA

VINCOLI DI POLIZIA IDRAULICA



Reticolo Idrico Principale (competenza di Polizia Idraulica AIPO - Agenzia interregionale per il fiume Po)

-  Fiume Olona e relativa fascia di rispetto (D.G.R. n° 7581/2017)  
\*Area interna al limite di corso d'acqua catastale del fiume Olona

Reticolo Idrico Consortile di competenza dei Consorzi di bonifica e irrigazione (RIB) (competenza di Polizia Idraulica Consorzio di Bonifica Est Ticino Villoresi)



-  Canale Adduttore Principale Villoresi (All. B alla D.g.r. n. 7581/2017) e relativa fascia di rispetto (ampiezza = 10 m)
-  Canale Derivatore Villoresi con relativa fascia di rispetto (ampiezza = 6 m)
-  Canale Diramatore Villoresi con relativa fascia di rispetto (ampiezza = 5 m)
-  Impianto a pioggia di Cascina Sisiana e fascia di rispetto (ampiezza = 5 m)

AREE DI CAPTAZIONE AD USO IDROPOTABILE

-  Zona di tutela assoluta captazioni ad uso idropotabile, r = 10 m (D.Lgs 152/2006)
-  Zona di rispetto captazioni ad uso idropotabile (D.Lgs 152/2006)

VINCOLI P.A.I.


Sono riportate le fasce fluviali contenute nei Piani Stralcio di bacino approvati ai sensi della L.183/89 (F. Olona):

-  Limite tra la fascia A e la fascia B coincidente con il limite di progetto tra la fascia B e la fascia C
-  Limite esterno della fascia C

VINCOLI PGRA VIGENTI / PROPOSTI

-  Area P3/H
-  Area P2/M
-  Area P1/L


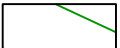


VINCOLI DERIVANTI DAL PTR

-  Perimetro ed area di infrastruttura strategica di interesse regionale (vasca di laminazione) - Opere di laminazione delle piene del F. Olona da realizzare nei comuni di Canegrate, Legnano, Nerviano, Parabiago e San Vittore Olona - 1° lotto funzionale approvato in Conferenza dei servizi 1 agosto .

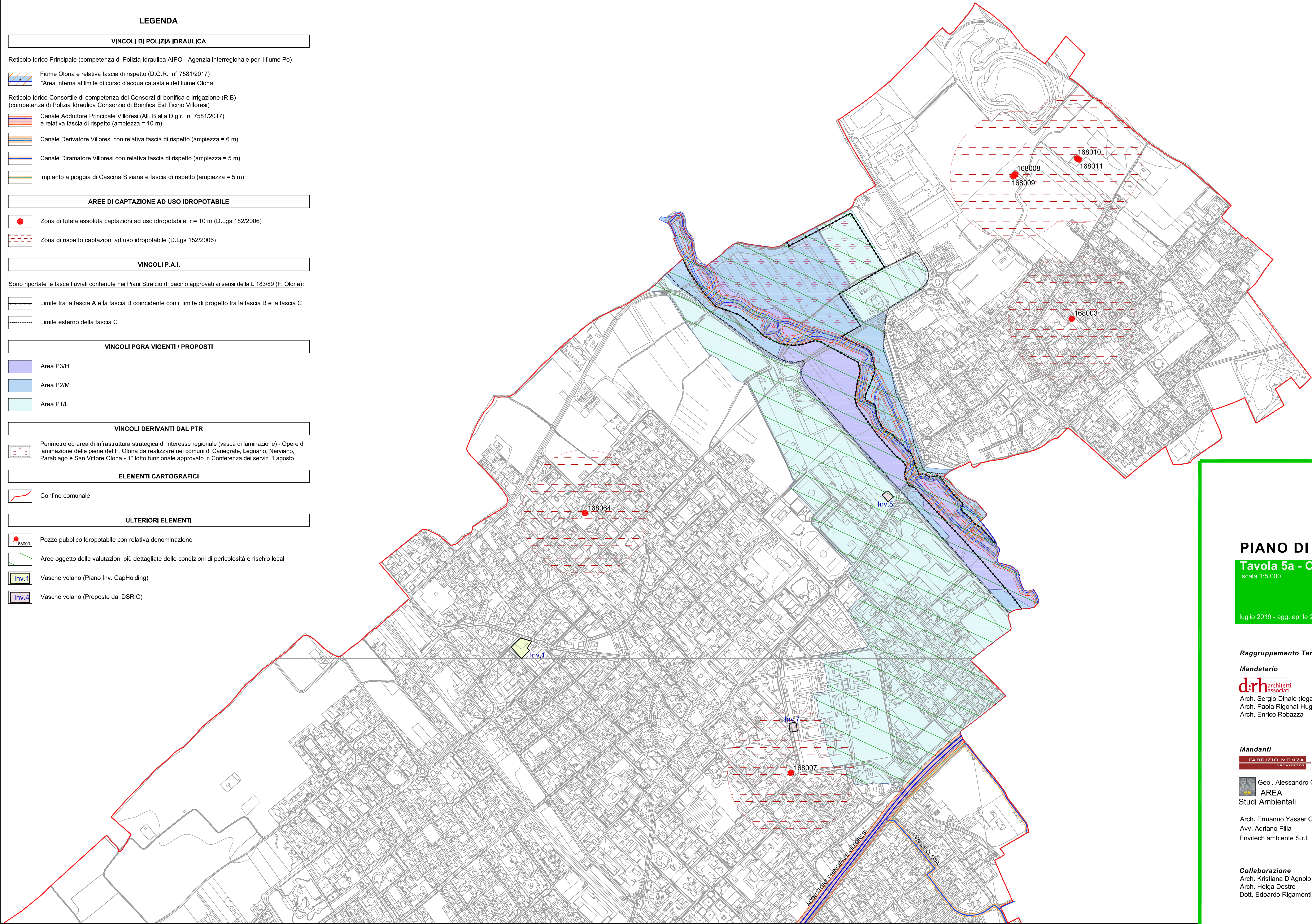
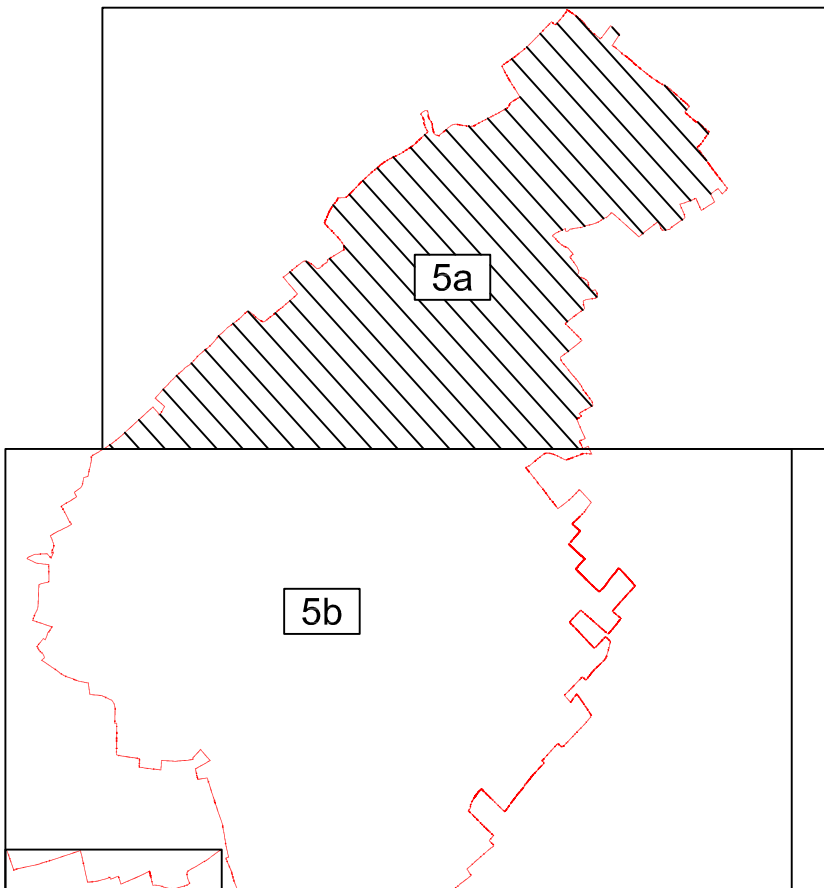
ELEMENTI CARTOGRAFICI

-  Confine comunale

ULTERIORI ELEMENTI

-  Pozzo pubblico idropotabile con relativa denominazione
-  Aree oggetto delle valutazioni più dettagliate delle condizioni di pericolosità e rischio locali
-  Vasche volano (Piano Inv. CapHolding)
-  Vasche volano (Proposte dal DSRIC)

QUADRO D'UNIONE



Città di Parabiago

Provincia di Milano



PIANO DI GOVERNO DEL TERRITORIO

Tavola 5a - Carta dei vincoli

scala 1:5,000

luglio 2019 - agg. aprile 2020 - agg. novembre 2020


Raggruppamento Temporaneo di Professionisti

Mandatario

**d:r:h**architetti  
associati  
Arch. Sergio Dinale (legale rappresentante)  
Arch. Paola Rigonat Hugues  
Arch. Enrico Robazza

Mandanti

**FABRIZIO MONZA**  
ARCHITETTO

 Geol. Alessandro Ciarmiello  
**AREA**  
Studi Ambientali

Arch. Ermanno Yasser Cairo  
Avv. Adriano Pillia  
Envitech ambiente S.r.l.

Collaborazione

Arch. Kristiana D'Agnolo  
Arch. Helga Destro  
Dott. Edoardo Rigamonti